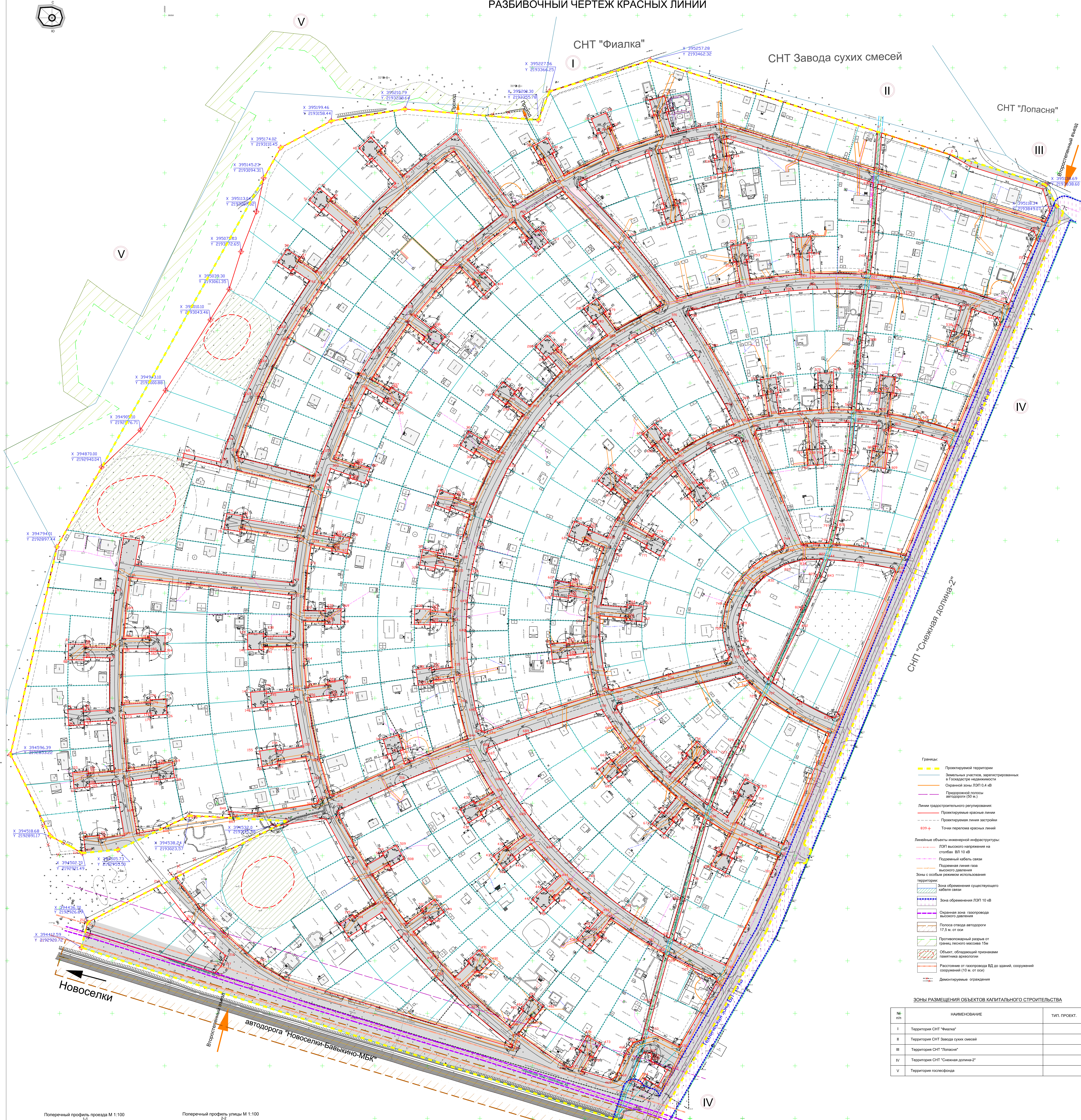


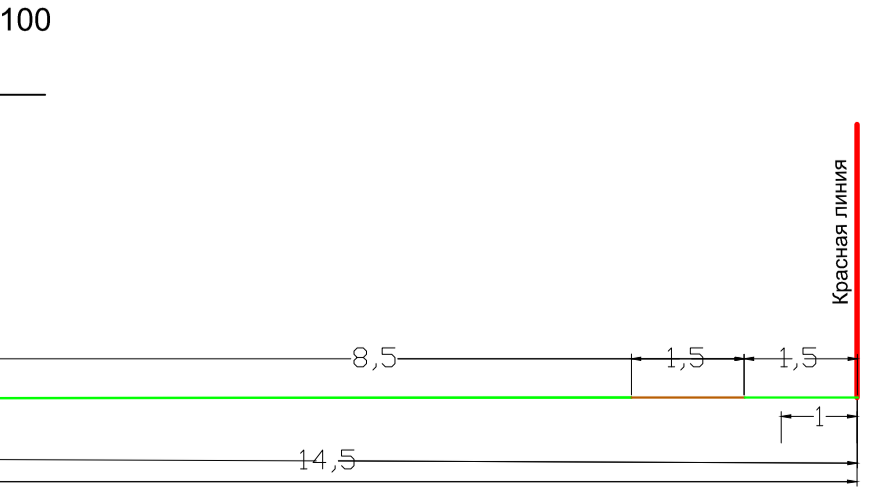
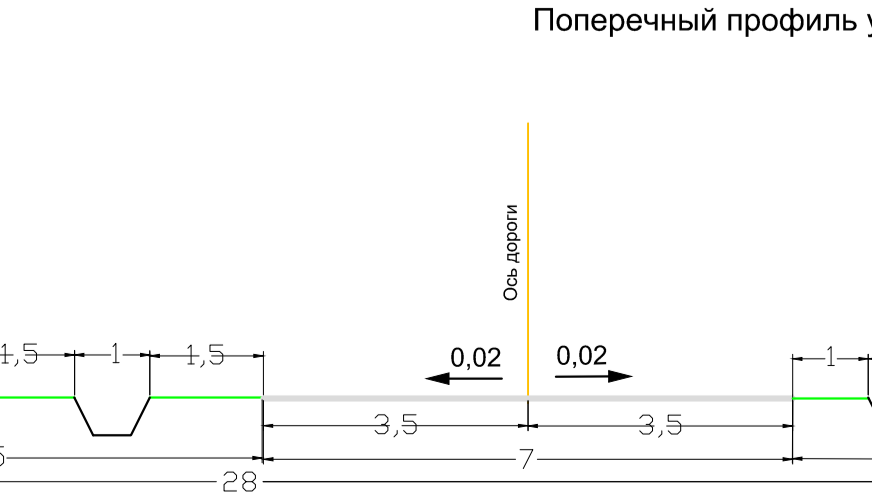
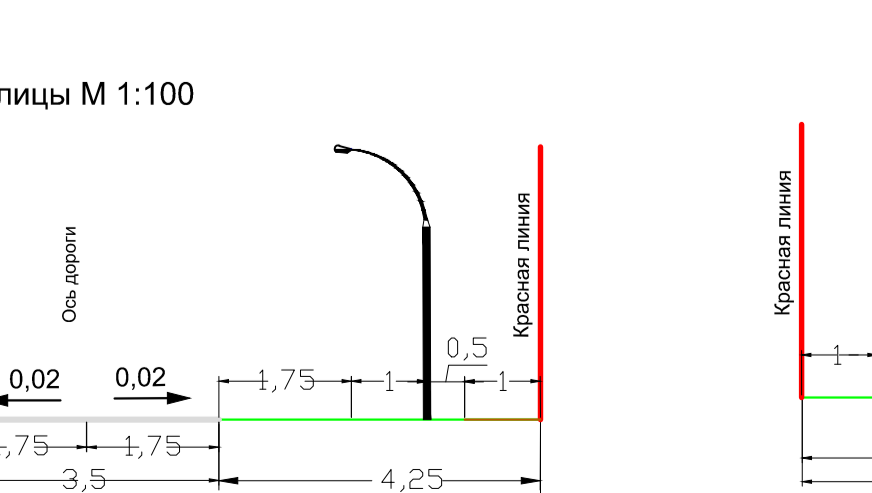
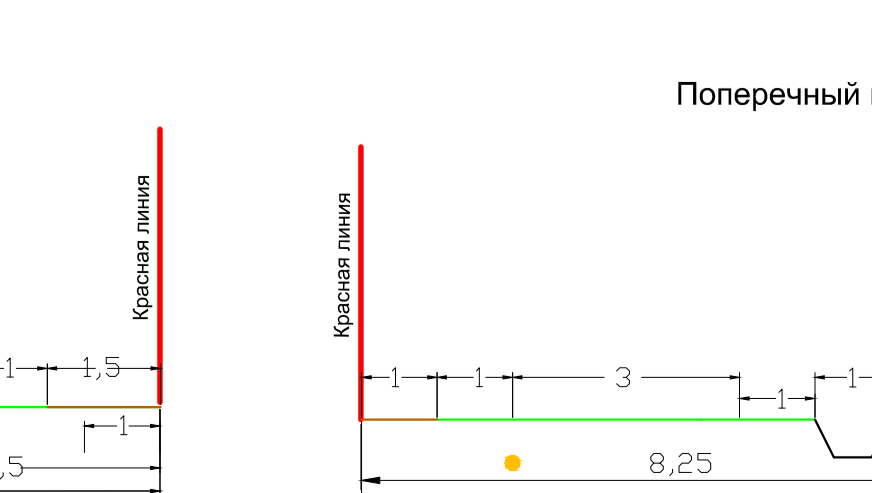
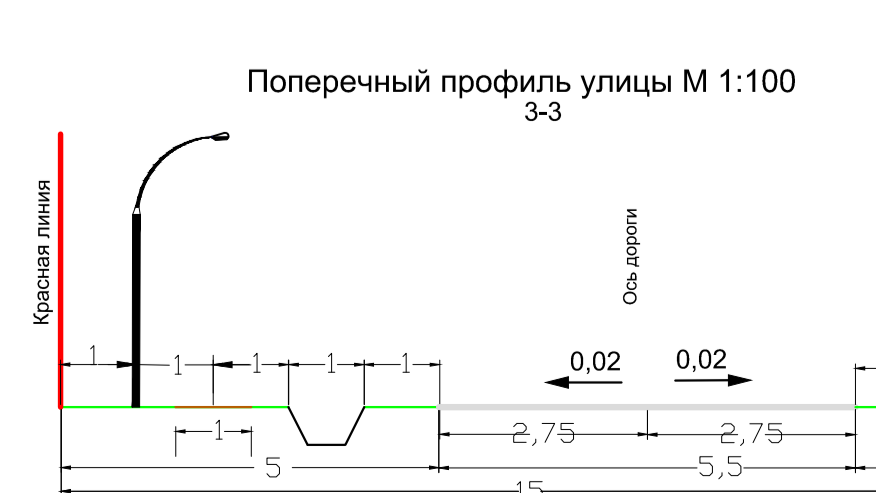
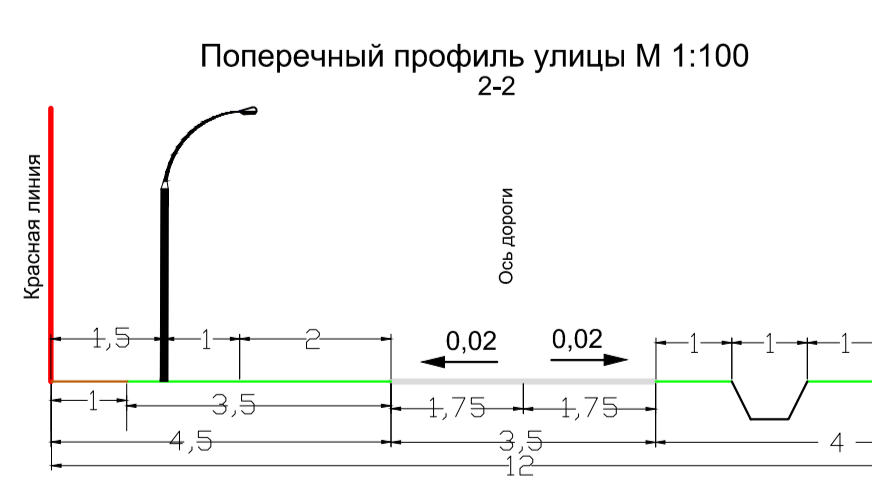
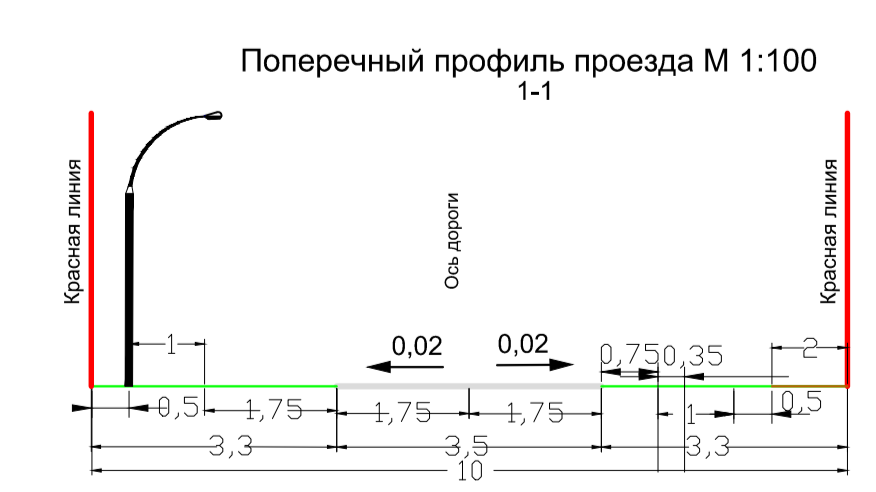
РАЗБИВОЧНЫЙ ЧЕРТЁЖ КРАСНЫХ ЛИНИЙ



- Границы:**
- Проектируемой территории
 - Земельных участков, зарегистрированных в Едином государственном реестре недвижимости
 - Окрасной линии ЛЭП 0,4 кВ
 - Подземной кабельной сети
 - Подземной линии газа
 - Зоны с особыми режимами использования территории:
 - Зона обременения существующего кабельного свая
 - Зона обременения ЛЭП 10 кВ
 - Охранная зона газопровода высокого давления
 - Полоса отвода автодороги 17,5 м. от оси
 - Противопожарный разрыв от границы лесного массива 10м
 - Объект обременения проектной памятника археологии
 - Расстояние от газопровода ВД до зданий, сооружений (10 м. от оси)
 - Демонтируемые ограждения
- Линейные объекты инженерной инфраструктуры:**
- ЛЭП высокого напряжения на столбах: ВЛ 10 кВ
 - Подземный кабель связи
 - Подземная линия газа высокого давления
- Зона с особыми режимами использования территории:**
- Зона обременения существующего кабельного свая
 - Зона обременения ЛЭП 10 кВ
 - Охранная зона газопровода высокого давления
 - Полоса отвода автодороги 17,5 м. от оси
 - Противопожарный разрыв от границы лесного массива 10м
 - Объект обременения проектной памятника археологии
 - Расстояние от газопровода ВД до зданий, сооружений (10 м. от оси)
 - Демонтируемые ограждения

ЗОНЫ РАЗМЕЩЕНИЯ ОБЪЕКТОВ КАПИТАЛЬНОГО СТРОИТЕЛЬСТВА

№ п/п	НАИМЕНОВАНИЕ	ТИП ПРОЕКТА
I	Территория СНТ "Фиалка"	
II	Территория СНТ Завода сухих смесей	
III	Территория СНТ "Лопасня"	
IV	Территория СНТ "Снежная долина-2"	
V	Территория госфонда	



Примечание:

- Разбивочный чертёж красных линий выполнен на основе архитектурно-планировочной организации территории.
- Размеры даны в метрах по точкам поворота проектируемых красных линий.
- Линия застройки жилого строения отстоит от красной линии улицы на - 8 м от красной линии проезда - на 8 м от границы соседнего участка - на 8 м.
- Высотность координат геодезических точек дана в пояснительной записке в Приложении 1.
- Ширина улиц в красных линиях составляет - 20 м. Ширина проезда - 12 м. Ширина тротуара - 10 м.
- Устанавливаемые красные линии обязательны для соблюдения всеми субъектами градостроительной деятельности при строительстве новых и реконструкции существующих объектов, а также при формировании границ земельных участков. Утверждение красных линий не влечет за собой прекращение прав собственности и фактических лиц на существующие земельные участки и другие объекты недвижимости, а является основанием для приостановки транзитной (в случае необходимости) решения об изъятии, в том числе, путем выкупа земельных участков для реализации государственных и муниципальных нужд.
- Координаты точек поворота красных линий даны в приложении 1. Вероятность погрешки координат геодезических точек.

СОГЛАСОВАНО

И.О. Долгоруков	И.О. Долгоруков	И.О. Долгоруков	И.О. Долгоруков
Долгоруков	Долгоруков	Долгоруков	Долгоруков

30-03.16/ПТТ

в районе д. Бавыкино сельского поселения Баранцевское, Черноголовского района М.О.

Проект планировки территории

Страна: Россия, Лист: 3 из 3

Рабочий чертёж красных линий, М 1:1000

ИП: ООО "Архитектурное бюро "Строительная компания России" (ИНН 50/001/001/001, ОГРН 5017083893339)